

УТВЕРЖДЕНА

Распоряжением администрации муниципального
района Челно-Вершинский Самарской области
от _____ №

СХЕМА

расположения земельного участка или земельных участков на кадастровом плане территории

Условный номер земельного участка -		
Площадь земельного участка 129919 м ²		
Обозначение характерных точек границ	Координаты, м	
	X	Y
1	2	3
1	519203.75	2225206.63
2	519227.57	2225199.41
3	519310.41	2225174.29
4	519348.01	2225168.46
5	519371.85	2225156.28
6	519383.50	2225144.10
7	519685.00	2224716.91
8	519726.80	2224772.79
9	519850.26	2224885.02
10	519874.45	2224903.48
11	519894.33	2224916.01
12	519865.59	2224934.13
13	519865.08	2224931.01
14	519856.83	2224920.72
15	519844.41	2224910.11
16	519832.33	2224910.23
17	519825.64	2224914.70

18	519805.34	2224935.24
19	519780.01	2224915.59
20	519746.31	2224895.12
21	519739.17	2224883.73
22	519731.05	2224878.94
23	519721.30	2224877.62
24	519703.60	2224878.29
25	519700.68	2224899.39
26	519691.22	2224927.04
27	519684.53	2224941.21
28	519650.79	2224958.38
29	519638.65	2224968.41
30	519626.01	2224972.67
31	519613.81	2224966.54
32	519603.68	2224964.61
33	519593.36	2224966.58
34	519587.19	2224977.58
35	519582.15	2224990.99
36	519576.87	2225012.00
37	519562.94	2225050.38
38	519545.09	2225069.57
39	519509.06	2225099.77
40	519499.58	2225128.20
41	519500.96	2225153.64
42	519387.85	2225223.35
43	519346.07	2225201.90
44	519334.60	2225203.52
45	519284.72	2225227.34
46	519262.58	2225230.58
47	519238.32	2225244.55
48	519221.75	2225239.32
49	519209.02	2225234.95
50	519201.38	2225226.77
1	519203.75	2225206.63
51	518333.93	2225483.13

52	518341.47	2225474.81
53	518350.40	2225469.16
54	518361.57	2225466.50
55	518401.45	2225438.74
56	518416.31	2225424.81
57	518440.27	2225417.64
58	518457.51	2225409.40
59	518468.00	2225401.58
60	518473.15	2225392.34
61	518513.32	2225370.69
62	518525.79	2225368.73
63	518544.90	2225361.90
64	518563.84	2225350.93
65	518571.41	2225343.58
66	518594.37	2225319.76
67	518604.21	2225313.08
68	518670.72	2225324.33
69	518681.20	2225323.53
70	518701.02	2225315.47
71	518715.32	2225328.37
72	518726.28	2225331.84
73	518800.88	2225346.30
74	518818.22	2225344.79
75	518833.85	2225337.26
76	518846.80	2225325.67
77	518857.60	2225313.60
78	518871.49	2225324.97
79	518885.88	2225334.28
80	518902.11	2225337.38
81	518913.05	2225350.42
82	518926.77	2225359.69
83	518944.52	2225362.17
84	518968.40	2225360.30
85	518984.53	2225353.56
86	518997.96	2225343.08
87	519000.55	2225333.42

88	519020.65	2225324.08
89	519038.38	2225327.80
90	519055.60	2225329.73
91	519071.91	2225327.81
92	519088.90	2225331.70
93	519104.35	2225329.47
94	519120.73	2225323.25
95	519133.39	2225313.04
96	519141.24	2225295.80
97	519148.37	2225288.61
98	519157.44	2225293.38
99	519167.86	2225295.73
100	519176.38	2225290.45
101	519181.90	2225280.94
102	519187.03	2225261.37
103	519204.93	2225250.91
104	519215.36	2225251.89
105	519224.33	2225257.60
106	519233.80	2225261.18
107	519244.03	2225260.11
108	519262.71	2225248.36
109	519272.99	2225245.05
110	519283.47	2225243.83
111	519294.34	2225240.68
112	519305.61	2225235.65
113	519333.95	2225220.89
114	519344.53	2225218.97
115	519374.42	2225235.67
116	519303.52	2225278.44
117	519288.38	2225282.63
118	519247.46	2225293.27
119	519228.45	2225298.26
120	519208.59	2225304.16
121	519175.60	2225311.52
122	519159.18	2225313.51
123	519143.17	2225316.91

124	519100.10	2225336.61
125	519063.08	2225354.00
126	519040.24	2225363.98
127	519018.73	2225370.86
128	519003.72	2225375.66
129	518973.17	2225382.13
130	518789.36	2225412.95
131	518568.87	2225450.82
132	518462.48	2225472.12
133	518360.61	2225489.85
51	518333.93	2225483.13

Система координат: МСК 63

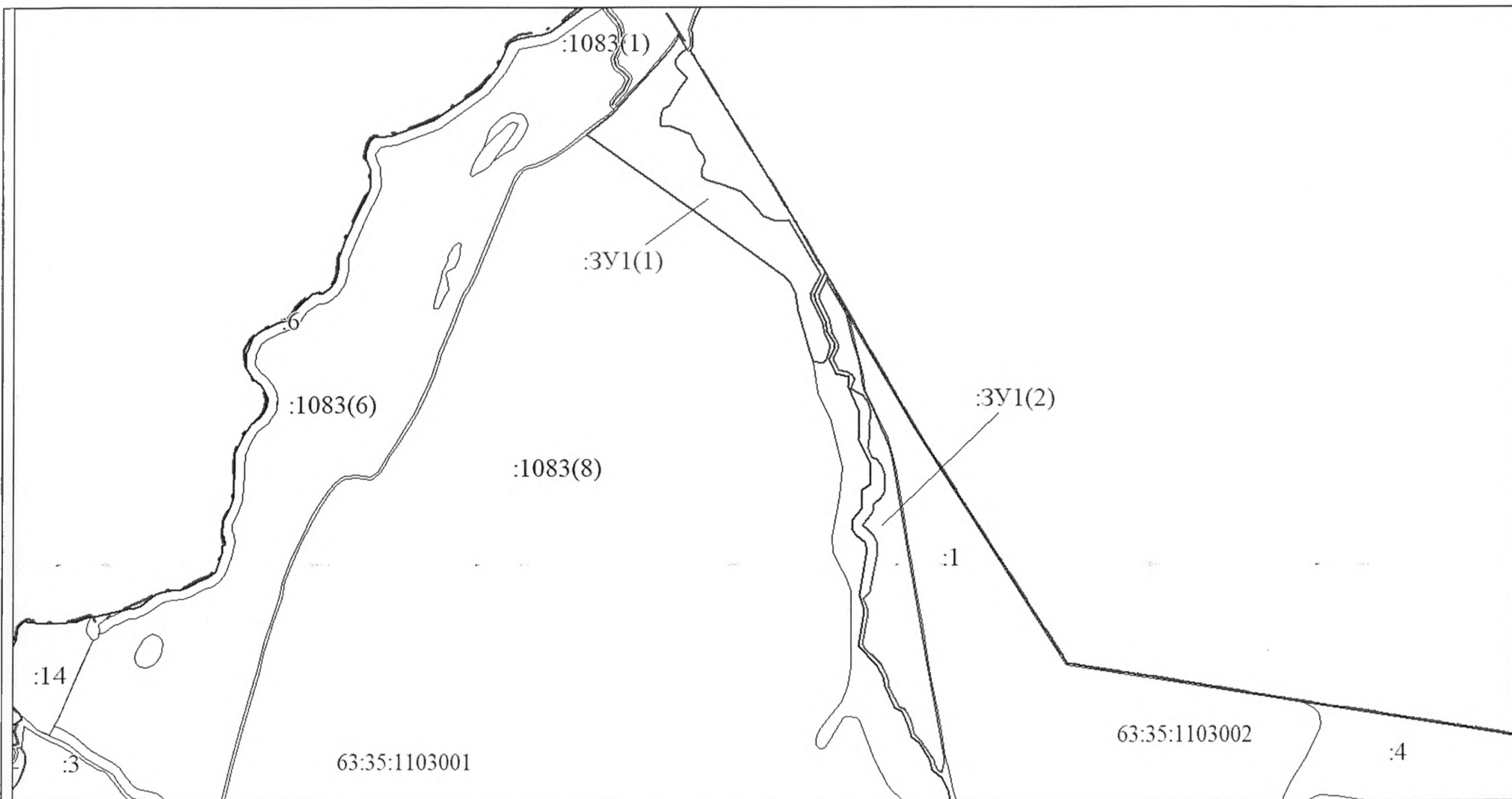
Квартал: 63:35:0000000

Адрес: Самарская область, Челно-Вершинский район, сельское поселение Краснояриха

Категория земель: Земли сельскохозяйственного назначения

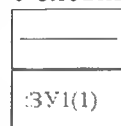
Разрешенное использование: Сенокошение

Территориальная зона: зона Сх1- Зона сельскохозяйственных угодий






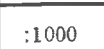



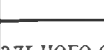


Масштаб 1:12000

Условные обозначения:



Вновь образованная часть границы, сведения о которой достаточны для определения ее местоположения

Надписи вновь образованного земельного участка

	Объект капитального строительства
	Объект капитального строительства
	Существующая часть границы, имеющиеся в ЕГРН сведения о которой достаточны для определения ее местоположения
	Надписи кадастрового номера земельного участка
	Граница охранной зоны
	Обозначение границы охранной зоны
	Граница территориальной зоны
	Обозначение границы территориальной зоны
	Граница кадастрового квартала
	Обозначение кадастрового квартала